

Judetul (*)	Cluj	Registrul de identitate	
Unitatea administrativ-teritoriala (*)	MARICOM	Nr.	18.03.2015

LISTA

preemptorilor in vederea exercitarii dreptului de
preemptiune asupra ofertei de vanzare in ordinea
rangului de preferinta

Ca urmare a inregistrarii ofertei de vanzare depuse
de Vadava Stefan in calitate de vanzator, pe
baza informatiilor cuprinse in oferta de vanzare au fost identificati urmasorii
preemptori:

1. Coproprietari ai terenului a carui oferta de vanzare a fost inregistrata

Nr. crt.	Nume si prenume persoana fizica/Denumire persoana/persoane juridica/juridice, asociatii si alte entitati fara personalitate juridica, precum si persoane juridice care nu se inregistreaza in registrul comertului	Adresa domiciliu/resedinta/sediu
1.		
2.		
.....		


2. Arendas ai terenului a carui oferta de vanzare a fost inregistrata


Nume si prenume arendas	<u>SA Group Terra Blanca SRL</u>
Domiciliul/sediul	

3. Proprietari vecini ai terenului a carui oferta de vanzare-cumparare a fost
inregistrata


Nume si prenume/denumire vecin	1.
	2.
	3.

4. Statul roman, reprezentat prin Agentia Domeniilor Statului

Primar,  L.S.
(numele si prenumele/semnatura)

Secretar general Andreea 
(numele si prenumele/semnatura)

NOTA:
Campurile notate cu (*) sunt obligatoriu de completat.



OFERTIA DE VÂNZARE TEREN


Subsemnatul/Subsemnata¹, **VADUVA STEFAN**, CNP 1621105163236, având adresa de comunicare în: localitatea **CRAIOVA**, str. 22 DECEMBRIE nr. 9, bl. H6, sc.B, ap.12, județul/sectorul **DOLJ**, codul poștal e-mail tel.
vând teren agricol situat în extravilan, în suprafață de 0,5 (ha), la prețul de 5.000 CINC MII (lei)²
Condițiile de vânzare sunt următoarele:

.....
Date privind identificarea terenului

Specificare	Informații privind amplasamentul terenului						Obs.
	Orasul, Comuna, Judet (*)	Suprafata (ha) (*)	Numar cadastral (**)	Numar tarla/lot (**)	Numar parcela (**)	Categoria de folosință ³ (**)	
Se completeaza de catre vanzator	MISCHII	0,5	31231	33	26	ARABIL	
Verificat primărie ⁴							

Cunoscând că falsul în declarații se pedepsește conform Legii nr. 286/2009 privind Codul penal, cu modificările și completările ulterioare, declar că datele sunt reale, corecte și complete.

Vânzător/Împuternicit,

Semnătura  L.S.
Data
.....

NOTE:

- Câmpurile notate cu (*) sunt obligatoriu de completat.
- Câmpurile notate cu (**) se completează în cazul în care sunt cunoscute informațiile.

1 Se completează numele și prenumele proprietarului terenului.

2 Se va completa în cifre și litere.

3 Se completează categoria de folosință a terenurilor agricole situate în extravilan productive, care sunt: arabile, vitile, livezile, pepinierele viticole, pomniciole, plantațiile de hamei și duzi, pășunile, fânețele, serele, solarile, răsadnțele și altele asemenea, cele cu vegetație forestieră, dacă nu fac parte din amenajamentele silvice, pășunile împădurite, cele ocupate cu construcții și instalații agrozootehnice, amenajările piscicole și de îmbunătățiri funciare, drumurile tehnologice și de exploatare agricolă, platformele și spațiile de depozitare care servesc nevoilor producției agricole și terenurile neproductive care pot fi amenajate și folosite pentru producția agricolă.

4 Se completează cu „X” rubricile în care informațiile pot fi comparate cu datele din Registrul agricol, evidențele fiscale, evidențele de stare civilă, altele asemenea.